
















GATUKOSTNADSUTREDNING SOLBRINKEN-GRUNDET, GRANSKNING
Illustrationskarta med redovisningar av fördelingsområde och kategorisering av fastighetstyp för uttag av gatukostnadsersättning KFKS 2017/77 (Bilaga 1)
Exploateringsenheten Nacka, Nacka kommun, september 2019

Teckenförklaring

- | | |
|--|---|
|  Fördelingsområde |  Kontor/småindustri |
|  2,0 Styckningslott, småhus |  Flerbostadshus |
|  2,0 Styckningslott, parhus, del i |  Radhus |
|  1,0 Småhus, obebyggd |  Reducering andelstal 25% |
|  0,8 Småhus, litet |  Reducering andelstal 50% |
|  0,7 Småhus, mellan |  Reducering andelstal 100% |
|  0,6 Småhus, stort |  Övriga fastigheter, se Bilaga 3 |
|  0,4 Småhus, stort+VA | |

